



## ПОСТАНОВЛЕНИЕ

### О схеме одномандатных избирательных округов для выборов депутатов Государственного Собрания – Курултая Республики Башкортостан

Руководствуясь статьей 18 Федерального закона «Об основных гарантиях избирательных прав и права на участие в референдуме граждан Российской Федерации», Государственное Собрание – Курултай Республики Башкортостан постановляет:

1. Утвердить схему одномандатных избирательных округов для выборов депутатов Государственного Собрания – Курултая Республики Башкортостан и графическое изображение указанной схемы согласно приложениям 1–9.

2. Настоящее постановление вступает в силу со дня его официального опубликования.

Председатель  
Государственного Собрания – Курултая  
Республики Башкортостан



К. Толкачев

Уфа, 20 октября 2022 года  
ГС-2347

Приложение 1  
к постановлению Государственного  
Собрания – Курултая Республики  
Башкортостан «О схеме  
одномандатных избирательных  
округов для выборов депутатов  
Государственного Собрания –  
Курултая Республики  
Башкортостан»

**Схема одномандатных избирательных округов для выборов  
депутатов Государственного Собрания – Курултая  
Республики Башкортостан**

**I**

*Уфа и часть Уфимского района (№ 1-14)*

**Шаймуратовский избирательный округ № 1**

Демский район городского округа город Уфа Республики Башкортостан;  
часть муниципального района Уфимский район Республики  
Башкортостан: сельское поселение Жуковский сельсовет.

Избирателей 58354

**Инорсовский избирательный округ № 2**

Часть Калининского района городского округа город Уфа Республики  
Башкортостан в границах: от улицы Мушникова по нечетной стороне улицы  
Сельской Богородской до улицы Вологодской, далее по осевой линии  
автодороги Уфа – Шакша до русла реки Уфы, далее вдоль берега реки Уфы  
до отводного канала озера Теплого до улицы Мушникова, далее вдоль  
границы жилого микрорайона Инорс до улицы Сельской Богородской;  
микрорайон Инорс.

Избирателей 56809

### **Первомайский избирательный округ № 3**

Часть Калининского района городского округа город Уфа Республики Башкортостан в границах: от улицы Вологодской по нечетной стороне улицы Интернациональной до пересечения с улицей Ульяновых, далее по четной стороне улицы Ульяновых до пересечения с улицей Архитектурной, далее по четной стороне улицы Архитектурной до пересечения с улицей Александра Невского, далее от дома № 10 по улице Александра Невского до пересечения с улицей Гончарова, далее от дома № 26 по улице Гончарова до пересечения с домом № 76 по улице Калинина, далее по четной стороне до дома № 84 по улице Калинина, далее от дома № 128 по улице Кольцевой по четной стороне до дома № 172/1, далее от дома № 58 по улице Богдана Хмельницкого до пересечения с домом № 34 по улице Вологодской, далее по четной стороне улицы Вологодской до пересечения с улицей Интернациональной, далее по четной стороне улицы Интернациональной до проспекта Октября, далее по четной стороне проспекта Октября до пересечения с улицей Трамвайной, далее по нечетной стороне улицы Трамвайной до пересечения с улицей Седова, далее по улице Седова до пересечения с улицей Сельской Богородской, далее по четной стороне улицы Сельской Богородской до пересечения с улицей Интернациональной, включая улицу УМЗ(б).

Избирателей 56117

### **Черниковский избирательный округ № 4**

Часть Калининского района городского округа город Уфа Республики Башкортостан в границах: от дома № 170 по улице Кольцевой по четной стороне, включая дома № 55/1, 57, 57/1, 59, 60, 60/1, 61, 62, 64 по улице Богдана Хмельницкого, дом № 38 по улице Вологодской, до пересечения с улицей Адмирала Ушакова, далее по улице Адмирала Ушакова до автодороги Уфа – Шакша, далее по автодороге Уфа – Шакша до пересечения с улицей Вологодской, далее по улице Вологодской до пересечения с улицей

Интернациональной; микрорайоны: Максимовка, Шакша; деревни: Базилевка, Елкибаево, Карпово, Самохваловка, Федоровка; от Нагаевского шоссе до границы Кировского района городского округа город Уфа Республики Башкортостан;

часть Кировского района городского округа город Уфа Республики Башкортостан в границах: от границы Кировского района городского округа город Уфа Республики Башкортостан по четной стороне улицы Пугачева до улицы Авторемонтной, далее по четной стороне улицы Авторемонтной до пересечения с улицей Равиля Бикбаева, далее по улице Равиля Бикбаева до пересечения с улицей Софьи Перовской, включая дома № 36, 38 по улице Софьи Перовской, далее по четной стороне улицы Софьи Перовской до пересечения с улицей Мубарякова, исключая дома № 25/1, 25/2, 25/3, 27 по улице Софьи Перовской, далее по четной стороне улицы Мубарякова до проезда в сторону улицы Авроры, далее по правой части проезда от дома № 12/2 по улице Мубарякова до пересечения с улицей Авроры, далее по нечетной стороне улицы Авроры, исключая дом № 1 по улице Авроры, до пересечения с улицей Файзи Гаскарова, далее по улице Файзи Гаскарова до набережной реки Уфы;

часть муниципального района Уфимский район Республики Башкортостан: сельские поселения Кирилловский сельсовет, Русско-Юрмашский сельсовет.

Избирателей 59021

### **Белореченский избирательный округ № 5**

Часть Кировского района городского округа город Уфа Республики Башкортостан в границах: от Монумента Дружбы по улице Пугачева до улицы Авторемонтной, далее по нечетной стороне улицы Авторемонтной до пересечения с улицей Равиля Бикбаева, далее по улице Равиля Бикбаева до пересечения с улицей Софьи Перовской (исключая дома № 36, 38 по улице Софьи Перовской), далее по нечетной стороне улицы Софьи Перовской до пересечения с улицей Мубарякова, включая дома по улице Софьи Перовской

№ 25/1, 25/2, 25/3, 27, далее по нечетной стороне улицы Мубарякова до проезда в сторону улицы Авроры, далее по левой части проезда (от дома № 12/2 по улице Мубарякова) до пересечения с улицей Авроры, далее по улице Авроры, включая дом № 1 по улице Авроры, до пересечения с улицей Подполковника Недошивина, далее по улице Подполковника Недошивина до пересечения с улицей Менделеева, далее по четной стороне улицы Менделеева до пересечения с улицей Караидельской, далее по четной стороне улицы Караидельской до пересечения с улицей Белорусской, далее по улице Белорусской, исключая все дома по улице Белорусской, до пересечения с улицами Высотной и Кавказской, далее по улице Высотной до пересечения с улицей Академика Ураксина, далее по улице Академика Ураксина, включая все дома, до пересечения с улицей Софьи Перовской, далее по нечетной стороне улицы Софьи Перовской до пересечения с улицами Сочинской и Кавказской, включая дома с № 1 по № 8/9 по улице Кавказской, далее по улице Сочинской до Монумента Дружбы; микрорайоны: Кузнецовский Затон, Кооперативная поляна (территория, ограниченная левой стороной Оренбургского тракта в сторону Аэропорта), Кордон 5, Кордон 6, Мелькомбинат; населенные пункты: деревня Дудкино, село Чесноковка: улицы Агатовская, Андрея Рублева, Аркаимская, Берсуванская, Булгаковская, Булгарская, Державная, Живописная, Загорская, Запасная, Заставная, Земляничная, Изборская, Калашная, Кристальная, Майданная, Малахитовая, Народных Ополченцев, Окольная, Охотный Ряд, Подлесная, Рубиновая, Светлая, Строгановская, Хрустальная, Ямская, переулок Забытный;

садовые некоммерческие товарищества: «Агидель», «Ак-Идель», «Восход-Дудкино», «Гипроводхоз», «Дилара», «Мир», «Дубки», «Дубовая роща-2», «Дуслык», «Журналист», «Заречное», «Зеленый Мыс», «Косметика», «Красный сад», «Приозерный», «Рассвет», «Строитель», «Фиалка», «Экран».

## Пушкинский избирательный округ № 6

Часть Кировского района городского округа город Уфа Республики Башкортостан в границах: от пересечения улиц Коммунистической и Мажита Гафури по четной стороне улицы Мажита Гафури до пересечения с улицей Набережной, далее вдоль реки Белой по улице Набережной до Монумента Дружбы, далее по улице Сочинской, исключая все дома, до пересечения с улицами Софьи Перовской и Кавказской, далее по улице Софьи Перовской, исключая дома с № 1 по № 8/9 по улице Кавказской, до пересечения с улицей Академика Ураксина, далее по улице Академика Ураксина, исключая все дома, до пересечения с улицей Высотной, далее по четной стороне улицы Высотной до пересечения с улицами Кавказской и Белорусской, далее по улице Белорусской, включая все дома, до пересечения с улицей Караидельской, далее по нечетной стороне улицы Караидельской до пересечения с улицей Менделеева, далее по нечетной стороне улицы Менделеева до пересечения с улицей Бакалинской, далее по нечетной стороне улицы Бакалинской до пересечения с улицей Айской, далее по нечетной стороне улицы Айской до проспекта Салавата Юлаева, далее по нечетной стороне проспекта Салавата Юлаева до пересечения с улицей Кирова, далее по четной стороне улицы Кирова до пересечения с улицей Айской, далее по нечетной стороне улицы Айской до пересечения с улицей Достоевского, далее по четной стороне улицы Достоевского до пересечения с улицей Ленина, далее по четной стороне улицы Ленина до пересечения с улицей Коммунистической, далее по четной стороне улицы Коммунистической до пересечения с улицей Мажита Гафури; микрорайоны: Аэропорт, Кооперативная поляна (территория, ограниченная правой стороной Оренбургского тракта в сторону Аэропорта), Цветы Башкирии; населенные пункты: поселок Камышлинского Мелькомбината, поселок Лесное, поселок Мечта, поселок Поляна, поселок Станции Уршак, деревня Атаевка, деревня Искино, деревня Королево, деревня Локотки, деревня

Мокроусово; садовые некоммерческие товарищества: «Айгуль», «Белый Аист», «ВНЗМ», «Ветеран», «Ветеран-2», «Виктория», «Вишня», «Дубрава-Радио», «Здоровье», «Земляничная Поляна», «Куст», «Локатор», «Локомотив 89», «Луговой», «Мельничное», «Мостовик», «Наладчик», «Озерный», «Озеро Линевое», «Полет», «Простор», «Пчелка», «Сирень», «Уршак», «Уршакский-4», «Черемушки», «Ягодка ПИЦАХС»;

часть муниципального района Уфимский район Республики Башкортостан: сельское поселение Зубовский сельсовет;

садовые некоммерческие товарищества: «Авиатор», «Вишня», «За здоровый отдых», «Заозерье», «Ивушка», «Локомотив-85», «Локомотив-86», «Локомотив-88», «Осенний», «Радуга», «Рябинушка», «Сирень», «Солнечная поляна-3», «Солнечная поляна-4», «Яблонька», «Лето», «Алмалы», «Вита», «Дружба», «Ивушка-2», «Калинка», «Луговой», «Мир сада», «Отдых», «Солнечная поляна-1», «Солнечная поляна-2», «Солнечный», «Труд», «Урожай», «Молодость», «Приют», «Тихие зори», «Роза».

Избирателей 58062

### **Ленинский избирательный округ № 7**

Часть Ленинского района городского округа город Уфа Республики Башкортостан в границах: от здания МОУ СОШ № 35 (дом № 7) по улице Гафури по нечетной стороне улицы Гафури до пересечения с улицей Коммунистической, далее по нечетной стороне улицы Коммунистической до пересечения с улицей Ленина, далее по нечетной стороне улицы Ленина до пересечения с улицей Достоевского, далее по четной стороне улицы Достоевского до пересечения с улицей Карла Маркса, далее по нечетной стороне улицы Карла Маркса, исключая дом № 39 по улице Достоевского, до пересечения с улицей Революционной, далее по четной стороне улицы Революционной до пересечения с улицей Аксакова, далее по нечетной стороне улицы Аксакова до улицы Дзержинского, далее по четной стороне

улицы Держинского до улицы Чеверева, далее по четной стороне улицы Чеверева до улицы Песчаной, далее по четной стороне улицы Песчаной до железнодорожного полотна, далее вдоль железнодорожного полотна до улицы Правой Белой, далее по улице Правой Белой до улицы Набережной, далее по улице Набережной до пересечения с осью улицы Гафури, далее по оси улицы Гафури до здания МОУ СОШ № 35 (дом № 7) по улице Гафури; микрорайоны: Затон, Кооперативный, Нижегородка; населенные пункты: деревня Ветошниково, поселки 8 Марта, Забельский, Козарез, Кордон 2, Некрасово, Сафроновский, Тихая Слобода.

Избирателей 58962

### **Сипайловский избирательный округ № 8**

Часть Октябрьского района городского округа город Уфа Республики Башкортостан в границах: от пересечения улиц Сипайловской и Баязита Бикбая по четной стороне улицы Сипайловской с выходом на улицу Уфимское шоссе по улице Юности, включая дома № 18/1, 18/2, 18/3, 18/4, 18/5, 18/6 по улице Уфимское шоссе, далее по четной стороне улицы Уфимское шоссе с выходом на улицу Адмирала Макарова, далее по нечетной стороне улицы Адмирала Макарова до пересечения с улицей Трамвайной, далее по четной стороне улицы Трамвайной до пересечения с улицей Седова, далее по улице Седова с выходом на улицу Сельскую Богородскую, далее по улице Сельской Богородской с выходом к реке Уфе, далее по реке Уфе с выходом на улицу Набережную реки Уфы, далее по улице Набережной реки Уфы до дома № 11/2, включая МАДОУ Детский сад № 61, далее по границе дома № 11/2 по улице Набережной реки Уфы и домов № 36, 38, 38/1 по улице Баязита Бикбая, включая их и МБОУ СОШ № 127, с выходом на улицу Юрия Гагарина, далее по четной стороне улицы Юрия Гагарина до пересечения с улицей Баязита Бикбая, далее по нечетной стороне улицы Баязита Бикбая до пересечения с улицей Сипайловской.

Избирателей 56093



### Солнечный избирательный округ № 9

Часть Октябрьского района городского округа город Уфа Республики Башкортостан в границах: от пересечения улиц имени Города Галле и Рихарда Зорге по нечетной стороне улицы Рихарда Зорге до пересечения с улицей 50 лет СССР, далее по нечетной стороне улицы 50 лет СССР, пересекая проспект Октября, до улицы Комсомольской, далее по четной стороне улицы Комсомольской до пересечения с улицей имени Города Галле, далее по нечетной стороне улицы имени Города Галле, далее по нечетной стороне улицы Большой Шелководной, пересекая проспект Салавата Юлаева, реку Сутолоку, включая территорию Городской клинической больницы № 21 с выходом на улицу Менделеева, далее до реки Уфы, включая Олимпик-парк, далее по реке Уфе до микрорайона Тужиловка, далее по четной стороне улицы Менделеева, включая дом № 162, территорию ипподрома «Акбузат», далее по проспекту Салавата Юлаева до пересечения проспекта Салавата Юлаева и улицы Лесотехникума, далее по четной стороне улицы Лесотехникума до пересечения с улицей Комсомольской, далее по четной стороне улицы Комсомольской до пересечения с улицей Шафиева, далее по четной стороне улицы Шафиева с выходом на проспект Октября, далее по нечетной стороне проспекта Октября, включая территорию Центрального парка культуры и отдыха имени Мажита Гафури, разъезд «Воронки», далее по реке Белой до Сафроновского проезда, включая территорию предприятия «Мостоотряд № 30» с выходом на улицу имени Города Галле, включая улицу Нижнюю Делегатскую, далее по улице имени Города Галле до пересечения с улицей Рихарда Зорге; населенные пункты: село Нагаево, поселок Зинино, деревня Жилино, поселок участка Нагаевского лесничества;

садовые некоммерческие товарищества: «Вишенка», «Зинина поляна», «Луч», «Надежда», «Нива-1», «Поиск», «Проектировщик», «Тонус», «Утес», «Фруктовый сад», «Ягодка», «Ясное»; садовое товарищество «Изобилие»,

товарищество собственников недвижимости садовое некоммерческое товарищество «Рассвет» ОАО «Башсантехмонтаж»; дачное некоммерческое товарищество «Солнышко», дачное некоммерческое партнерство «Дубки».

Избирателей 59007

### **Центральный избирательный округ № 10**

Часть Октябрьского района городского округа город Уфа Республики Башкортостан в границах: по четной стороне проспекта Октября от дома № 70 до пересечения с переулком Российским, далее по переулку Российскому с выходом на улицу Уфимское шоссе, далее по улице Уфимское шоссе до пересечения с улицей Юности, далее по улице Юности, включая ее, с выходом на улицу Сипайловскую, включая улицу Зеленогорскую, далее по нечетной стороне улицы Сипайловской до пересечения с улицей Баязита Бикбая, далее по четной стороне улицы Баязита Бикбая, пересекая улицу Маршала Жукова, до пересечения с улицей Юрия Гагарина, далее по границе домов № 32, 30, 28/2, 28/1 по улице Юрия Гагарина, включая их и огибая МБОУ № 127 с выходом к домам № 11, 11/1 по улице Набережной реки Уфы, включая их, далее по нечетной стороне улицы Набережной реки Уфы до микрорайона Тужиловка, включая его, до проспекта Салавата Юлаева, далее до пересечения проспекта Салавата Юлаева и улицы Лесотехникума, далее по нечетной стороне улицы Лесотехникума до пересечения с улицей Комсомольской, далее по нечетной стороне улицы Комсомольской до пересечения с улицей Шафиева, далее по нечетной стороне улицы Шафиева с выходом на проспект Октября.

Избирателей 59284

**Вазовский избирательный округ № 11**

Часть Орджоникидзевского района городского округа город Уфа Республики Башкортостан в границах: от реки Белой до улицы Комарова между домами № 1 по улице Первомайской и № 34 по улице Комарова, включая дома № 34а по улице Комарова и № 31а по улице Кольцевой, между домами № 31 и № 33 по улице Кольцевой до пересечения с улицей Конституции, далее по нечетной стороне улицы Кольцевой до пересечения с улицей Ульяновых, пересекая улицу Ульяновых, далее по нечетной стороне улицы Кольцевой до пересечения с переулком Шкаповским, далее по четной стороне переулка Шкаповского до пересечения с улицей Калинина, далее по нечетной стороне улицы Калинина до пересечения с улицей Маяковского, далее вдоль улицы Маяковского, включая территорию Свято-Пантелеймоновского храма, до пересечения с улицей Архитектурной, по нечетной стороне улицы Архитектурной до пересечения с улицей Победы, по нечетной стороне улицы Победы до пересечения с улицей 40 лет Октября, по нечетной стороне улицы 40 лет Октября, пересекая улицу Александра Невского до улицы Гончарова, по нечетной стороне улицы Гончарова до улицы Калинина, исключая дома по улице Гончарова № 19 (территория лица № 52) и № 21, далее по нечетной стороне улицы Калинина до дома № 17 по улице Свободы до пересечения с улицей Кольцевой, далее по нечетной стороне улицы Кольцевой до реки Шугуровки, далее по реке Шугуровке в северном направлении до границы городской черты, включая населенные пункты: село Вотикеево, село Старые Турбаслы, поселок Ивановский, поселок Никольский, поселок Новые Черкассy, деревня Аркаул; микрорайон Тимашево: улицы Биологическая, Зеленая роща, Известковая, Причальная, Проселочная, Сутолока, Тепличная;

садовое некоммерческое объединение «Лопатино»; садовые некоммерческие товарищества: «Земляника», «Калининский райвоенкомат № 1», «Калинка», «Коллективный сад № 3» АО трест «БНЗС», Коллективный сад № 10 «Пчелка», «Локомотив 80», «Мотор», «Нефтяник-1», «Нефтяник-13», «Рассвет», «Рябинушка», «Свет», «Труд», «№ 1 УГНТУ», «Ягодка-1» с улицей Олега Кошевого, ССХК «Дорожник»; садовые товарищества: № 1 «Ягодка», «Уфанефтехим», № 1 ОАО «Уфанефтехим»; товарищество собственников недвижимости «Труд»;

часть муниципального района Уфимский район Республики Башкортостан: сельское поселение Черкасский сельсовет.

Избирателей 58936

### **Студенческий избирательный округ № 12**

Часть Орджоникидзевского района городского округа город Уфа Республики Башкортостан в границах: от реки Белой в восточном направлении, включая дома жилого комплекса «Зеленый берег», вдоль проезда до дома № 1/1 по улице Блюхера, пересекая улицу до дома № 2/2 по улице Блюхера, далее по северной границе парка культуры и отдыха имени Мажита Гафури мимо AZIMUT Сити Отель Уфа до проспекта Октября, далее по нечетной стороне проспекта Октября до пересечения с переулком Российским, далее по переулку Российскому до пересечения с улицей Давлекановской, далее до пересечения с улицей Уфимское шоссе, далее по нечетной стороне улицы Уфимское шоссе, исключая административное здание № 1/1 по улице Уфимское шоссе, до пересечения с улицей Чудской с выходом на улицу Адмирала Макарова, далее по улице Уфимское шоссе, включая дома индивидуального жилищного строительства с четной нумерацией по улице Уфимское шоссе, далее по четной стороне улицы Адмирала Макарова до пересечения с улицей Трамвайной, далее в западном направлении по улице Трамвайной до пересечения с проспектом Октября,

далее в северном направлении по нечетной стороне проспекта Октября до Дежневского путепровода, далее от Дежневского путепровода по нечетной стороне улицы Тоннельной, далее по нечетной стороне улицы Интернациональной до пересечения с улицей Ульяновых, далее по нечетной стороне улицы Ульяновых до пересечения с улицей Архитектурной, далее по нечетной стороне улицы Архитектурной до пересечения с улицей Маяковского, далее по нечетной стороне улицы Маяковского до пересечения с улицей Калинина, далее по четной стороне улицы Калинина до пересечения с переулком Шкаповским, далее по нечетной стороне переулка Шкаповского до пересечения с улицей Кольцевой, далее по четной стороне улицы Кольцевой, пересекая улицу Ульяновых, далее по четной стороне улицы Кольцевой до пересечения с улицей Конституции, далее между домами № 33 и № 31 по улице Кольцевой, исключая дома № 31а по улице Кольцевой и № 34а по улице Комарова, далее между домами № 1 по улице Первомайской и № 34 по улице Комарова в западном направлении до реки Белой, включая садовые некоммерческие товарищества: «Виктория», «Локомотив», сад № 35», «Локомотив № 36», «Локомотив № 38».

Избирателей 57911

### **Вокзальный избирательный округ № 13**

Часть Советского района городского округа город Уфа Республики Башкортостан в границах: от пересечения улицы Карла Маркса с улицей Революционной по нечетной стороне улицы Революционной до пересечения с улицей Дзержинского, далее по улице Дзержинского до пересечения с улицей Чеверева, далее по нечетной стороне улицы Чеверева до улицы Песчаной, далее по нечетной стороне улицы Песчаной, пересекая улицу Вагонную, по границе Советского района до реки Белой, далее по реке Белой в границах Советского района до автомобильного моста, далее по границе Советского района до пересечения улицы Большой Гражданской с

улицей имени Города Галле, далее по четной стороне улицы имени Города Галле до пересечения с улицей Рихарда Зорге, далее по четной стороне улицы Рихарда Зорге до пересечения с улицей 50 лет СССР, далее по четной стороне улицы 50 лет СССР, пересекая проспект Октября, до пересечения с улицей Комсомольской, далее по нечетной стороне улицы Комсомольской до пересечения с улицей Бессонова, далее по нечетной стороне улицы Бессонова до пересечения с проспектом Октября, далее по нечетной стороне проспекта Октября до пересечения улицы 50-летия Октября с улицей Айской, далее по нечетной стороне улицы Айской до пересечения с улицей 8 Марта, далее по нечетной стороне улицы 8 Марта до улицы Мингажева, включая дома № 4, 8, 10 и исключая здание Уфимского колледжа предпринимательства, экологии и дизайна по улице 8 Марта, далее по нечетной стороне улицы Мингажева до пересечения с улицей Революционной, далее по нечетной стороне улицы Революционной до пересечения с улицей Цюрупы;

часть Ленинского района городского округа город Уфа Республики Башкортостан в границах: по нечетной стороне улицы Цюрупы до улицы Достоевского, по нечетной стороне улицы Достоевского до улицы Карла Маркса, по четной стороне улицы Карла Маркса до пересечения с улицей Революционной, включая дом № 39 по улице Достоевского.

Избирателей 57622

#### **Новиковский избирательный округ № 14**

Часть Советского района городского округа город Уфа Республики Башкортостан в границах: от пересечения улицы Менделеева с улицей Бакалинской по четной стороне улицы Бакалинской до проспекта Салавата Юлаева, далее по нечетной стороне проспекта Салавата Юлаева до улицы Кирова, далее по нечетной стороне улицы Кирова до пересечения с улицей Айской, далее по четной стороне улицы Айской до улицы Достоевского,

далее по нечетной стороне улицы Достоевского до пересечения с улицей Мингажева, далее вдоль границы Советского района до улицы Кустарной, далее по нечетной стороне улицы Кустарной до пересечения с улицей Достоевского, далее по нечетной стороне улицы Достоевского до пересечения с улицей Цюрупы, далее по четной стороне улицы Цюрупы до пересечения с улицей Революционной, далее по четной стороне улицы Революционной до пересечения с улицей Мингажева, далее по четной стороне улицы Мингажева до улицы 8 Марта, далее по четной стороне улицы 8 Марта до пересечения с улицей Айской, исключая дома № 4, 8, 10 и включая здание Уфимского колледжа предпринимательства, экологии и дизайна по улице 8 Марта, далее по четной стороне улицы Айской до улицы 50-летия Октября, далее по четной стороне улицы 50-летия Октября до проспекта Октября, далее по четной стороне проспекта Октября до пересечения с улицей Бессонова, далее по четной стороне улицы Бессонова до улицы Комсомольской, далее по четной стороне улицы Комсомольской до пересечения с улицей имени Города Галле, далее по четной стороне улицы имени Города Галле до улицы Большой Шелководной, далее по четной стороне улицы Большой Шелководной с выходом на проспект Салавата Юлаева, через проспект Салавата Юлаева по границе Советского района до реки Уфы, далее по границе Советского района до дендропарка имени лесовода Георгия Рутто, включая его, по улице Подполковника Недошивина до улицы Менделеева, далее по нечетной стороне улицы Менделеева до пересечения с улицей Бакалинской.

Избирателей 58210

*Городские округа (кроме Уфы, Агидели и Межгорья)  
с прилегающими муниципальными районами (№ 15-27)*

### **Кумертауский избирательный округ № 15**

Городской округ город Кумертау Республики Башкортостан;  
часть территории сельского поселения Мелеузовский сельсовет  
муниципального района Мелеузовский район Республики Башкортостан:  
деревни Каран, Кузьминское, Рассвет, Тамьян, Ташлыкуль.

Избирателей 48402

### **Комсомольский избирательный округ № 16**

Часть городского округа город Нефтекамск Республики Башкортостан в границах: с северо-восточной границы городского округа от улицы Янаульской по восточной, южной и юго-западной границам городского округа, включая населенные пункты: село Ташкиново, деревни Крым-Сараево, Марино, вдоль лесопарковой зоны до проспекта Юбилейного, далее по четной стороне проспекта Юбилейного до пересечения с улицей Парковой, далее по нечетной стороне улицы Парковой до пересечения с проспектом Комсомольским, далее по четной стороне проспекта Комсомольского до пересечения с улицей Тракторной, далее по нечетной стороне улицы Тракторной до пересечения ее с улицей Магистральной, далее по четной стороне улицы Магистральной до пересечения с улицей Янаульской, далее по четной стороне улицы Янаульской до пересечения с северо-восточной границей городского округа.

Избирателей 55009



### **Юбилейный избирательный округ № 17**

Часть городского округа город Нефтекамск Республики Башкортостан в границах: по нечетной стороне улицы Янаульской от пересечения с северо-восточной границей городского округа до пересечения с улицей Магистральной, далее по нечетной стороне улицы Магистральной до пересечения с улицей Тракторной, далее по четной стороне улицы Тракторной до пересечения с проспектом Комсомольским, далее по нечетной стороне проспекта Комсомольского до пересечения с улицей Парковой, далее по четной стороне улицы Парковой до пересечения с проспектом Юбилейным, далее по нечетной стороне проспекта Юбилейного вдоль лесопарковой зоны до западной границы городского округа, далее по западной и северной границам городского округа, включая промышленную зону города Нефтекамска, села Амзя, Хмелевка, Энергетик, деревню Чишма, до пересечения улицы Янаульской с северо-восточной границей городского округа.

Избирателей 50033

### **Девонский избирательный округ № 18**

Часть городского округа город Октябрьский Республики Башкортостан в границах: от пересечения федеральной трассы М5 с руслом реки Ик, далее по руслу реки Ик до пересечения реки Ик с дорогой на поселок городского типа Уруссу (Республика Татарстан), далее по улице Шоссейной до пересечения с улицей Дачной, далее по улице Дачной до пересечения с дорогой на село Япрыково, включая улицу Михайлова, далее до пересечения с улицей Кооперативной по границам садовых некоммерческих товариществ «Родничок-1», «Мечта», «Родничок-2», «Березка», «Юбилейный», «50 лет Башкирии», «Ивушка», «Девон», «Акташ», включая квартал «Нарышево», далее по улице Радужной, по улице Горной до пересечения с улицей

Достоевского, далее по улице Клубной, по улице Родниковой, по улице Карьерной, далее по улице Тургенева, по улице Рябиновой до пересечения с улицей Космонавтов, далее по улице Космонавтов до пересечения с проспектом Ленина, далее по проспекту Ленина до пересечения с улицей Клинова, далее по улице Клинова до пересечения с улицей Целинной, далее по улице Целинной до пересечения с проспектом Ленина, далее по проспекту Ленина до пересечения с улицей Новоселов, далее по улице Новоселов до примыкания улицы Радостной, далее по улице Радостной, далее по границам садовых некоммерческих товариществ «Дубки-1», «Дубки-2», далее по технической объездной дороге (дорога на БКНС № 8) до пересечения с улицей Матросова, далее по федеральной трассе М5 до пересечения с руслом реки Ик.

Избирателей 58858

### **Нарышевский избирательный округ № 19**

Часть городского округа город Октябрьский Республики Башкортостан в границах: от пересечения проспекта Ленина с улицей Новоселов, далее по улице Новоселов до пересечения с Московским проспектом, далее по Московскому проспекту до улицы Клинова, включая 36-й микрорайон, до пересечения с проездом Белоглазова, далее по улице Белоглазова до пересечения с улицей Российской, далее по улице Российской до пересечения с улицей Машиностроителей, включая квартал «Лесной», садовое некоммерческое товарищество им. Гагарина, далее по улице Машиностроителей до пересечения с улицей Космонавтов, далее по улице Космонавтов до пересечения с проспектом Ленина, далее по проспекту Ленина до пересечения с улицей Клинова, далее по улице Клинова до пересечения с улицей Целинной, далее по улице Целинной до пересечения с

проспектом Ленина, далее по проспекту Ленина до пересечения с улицей Новоселов;

часть муниципального района Туймазинский район Республики Башкортостан: сельские поселения Верхнебишиндинский сельсовет, Верхнетроицкий сельсовет, Гафуровский сельсовет, Карамалы-Губеевский сельсовет, Каратовский сельсовет, Кандринский сельсовет, Нижнетроицкий сельсовет, Николаевский сельсовет, Сайрановский сельсовет, Серафимовский сельсовет, Старотуймазинский сельсовет, Субханкуловский сельсовет, Чукадыбашевский сельсовет.

Избирателей 56374

### **Промышленный избирательный округ № 20**

Часть городского округа город Салават Республики Башкортостан в границах: от пересечения улиц Первомайской и Северной, далее по улице Северной, включая дома по улице Заводской, далее по улице Северной до пересечения с улицей Гончарова, далее по четной стороне улицы Гончарова до пересечения с улицей Железнодорожной, далее по четной стороне улицы Железнодорожной, включая дома по улице Полевой, до пересечения с улицей Тагирова, далее по четной стороне улицы Тагирова, включая дома по улице Набережной, до пересечения с улицей Победы, далее по улице Победы до пересечения с улицей Революционной, далее по улице Революционной до пересечения с улицей Октябрьской, далее по четной стороне улицы Губкина до пересечения с улицей Калинина, исключая дома № 83 и 85 по улице Калинина, далее на запад по нечетной стороне улицы Калинина до пересечения с улицей Вокзальной, далее на север по нечетной стороне улицы Вокзальной до пересечения с улицей Северной, включая кварталы № 111 и 116, микрорайон Западный, дома по улице 21-го Съезда КПСС, исключая садоводческие некоммерческие товарищества № 34, 36, 65.

Избирателей 51348

**Стеклозаводской избирательный округ № 21**

Часть городского округа город Салават Республики Башкортостан в границах: от пересечения улиц Уфимской и Калинина, далее на восток по четной стороне улицы Калинина до пересечения с улицей Лесопарковой, включая дома № 83 и 85 по улице Калинина, № 9 и 11 по улице Губкина, далее по четной стороне улицы Лесопарковой, включая микрорайоны Желанный, Юлдашево, до пересечения с улицей Ленинградской, далее на запад по нечетной стороне улицы Ленинградской до пересечения с улицей Уфимской, включая дома № 1 и 2 по улице Малыгина, далее по улице Уфимской до пересечения с улицей Калинина, включая садоводческие некоммерческие товарищества № 34, 36, 65.

Избирателей 52105

**Сибайский избирательный округ № 22**

Городской округ город Сибай Республики Башкортостан;  
часть территории муниципального района Баймакский район Республики Башкортостан: сельские поселения Зилаирский сельсовет, Ишмухаметовский сельсовет, Кусеевский сельсовет, Мукасовский сельсовет, Сибайский сельсовет, Татлыбаевский сельсовет.

Избирателей 50026

**Нахимовский одномандатный избирательный округ № 23**

Часть городского округа город Стерлитамак Республики Башкортостан в границах: от железной дороги до дома № 54 садового некоммерческого товарищества «Локомотив-90», далее по нечетной стороне 2-го Раевского переулка до дома № 48 по улице Новой, далее от дома № 48 по улице Новой по нечетной стороне улицы Комарова, включая дом № 4, далее по четной стороне улицы Курчатова, включая дом № 6 по улице Блюхера, дом № 20 по

улице Курчатова, исключая дома № 16, 18, 22, 24, до проспекта Октября, далее по четной стороне проспекта Октября до улицы Артема, далее по нечетной стороне улицы Артема до улицы Раевский тракт, включая дома № 218, 222, 224, 226 по улице Худайбердина, далее по улице Раевский тракт до границы городского округа, далее от границы городского округа до улицы Волочаевской, далее по нечетной стороне улицы Волочаевской, включая дом № 20 и дом № 17а по улице Дружбы, до проспекта Ленина, далее по четной стороне проспекта Ленина до дома № 34г, далее по нечетной стороне проспекта Ленина, исключая дома № 51, 51а, 51б, 55, 57, 59, 65, 67, включая дома № 43а/1, 43в, 92, 94, 96 по улице Элеваторной, до железной дороги, далее по железной дороге до дома № 54 садового некоммерческого товарищества «Локомотив-90».

Избирателей 50115

#### **Ольховский одномандатный избирательный округ № 24**

Часть городского округа город Стерлитамак Республики Башкортостан в границах: от южной границы городского округа по юго-западной границе городского округа до реки Стерли, далее по правому берегу реки Стерли до железной дороги, далее по железной дороге до дома № 2 по улице Сазонова, далее по четной стороне улицы Сазонова, далее по нечетной стороне улицы Шафиева, исключая дома № 1, 3, 5, до реки Стерли, далее по правому берегу реки Стерли до улицы Республиканской, далее по четной стороне улицы Республиканской, включая дома № 3, 5, 7, до улицы Нагуманова, далее по нечетной стороне улицы Нагуманова до улицы Кирова, далее по четной стороне улицы Кирова до улицы Баумана, далее по нечетной стороне улицы Баумана до улицы Мира, далее по нечетной стороне улицы Мира, включая дом № 157, до реки Стерли, далее по правому берегу реки Стерли, включая дома № 3, 3б, 4, 5, 5а по улице Баумана, до улицы Лермонтова, далее по нечетной стороне улицы Лермонтова до улицы Карла Маркса, далее по

нечетной стороне улицы Карла Маркса до улицы Нагуманова, далее по нечетной стороне улицы Нагуманова, исключая дома № 165, 176 по улице Халтурина, до реки Ашкадар, далее по правому берегу реки Ашкадар до впадения реки Ашкадар в реку Белую, далее по левому берегу реки Белой до границы городского округа, далее по границе городского округа до южной границы городского округа.

Избирателей 49299

### **Отрадовский одномандатный избирательный округ № 25**

Часть городского округа город Стерлитамак Республики Башкортостан в границах: вдоль железной дороги от нечетной стороны 2-го Раевского переулка, включая дома № 47, 48 садового некоммерческого товарищества «Локомотив-90», до пересечения с рекой Стерлей, далее по левому берегу реки Стерли до пересечения с юго-западной границей городского округа, далее по юго-западной и западной границам городского округа до улицы Звездной, далее по четной стороне улицы Звездной до дома № 77 по улице Строителей, включая дома № 73, 75, 77, далее по четной стороне улицы Строителей, включая дом № 38 по проспекту Октября, до границы городского округа, далее по границе городского округа до пересечения улицы Артема, далее по четной стороне улицы Артема до проспекта Октября, далее по нечетной стороне проспекта Октября до улицы Курчатова, далее по четной стороне улицы Курчатова до улицы Комарова, исключая дома № 20, 26, 28, 30, 32, 42, 44, 44/1 по улице Курчатова, дом № 6 по улице Блюхера, дом № 4 по улице Комарова, дом № 18 по улице Черноморской, далее по четной стороне улицы Комарова до улицы Новой, далее вдоль 2-го Раевского переулка, исключая его, до железной дороги.

Избирателей 49479

**Шихановский одномандатный избирательный округ № 26**

Часть городского округа город Стерлитамак Республики Башкортостан в границах: по железной дороге от дома № 79 по улице Худайбердина, исключая дом № 43а/1 по улице Элеваторной, далее до нечетной стороны проспекта Ленина, включая дома № 51, 51а, 51б, 55, 57, 59, 65, 67, далее по нечетной стороне проспекта Ленина до улицы Волочаевской, далее по четной стороне улицы Волочаевской, исключая дом № 20 и дом № 17а по улице Дружбы, до северо-западной границы городского округа, далее по северо-западной, северной, северо-восточной границам городского округа до реки Белой, далее по левому берегу реки Белой до границы городского округа, далее по юго-восточной границе городского округа до впадения реки Ашкадар в реку Белую, далее по левому берегу реки Ашкадар до улицы Халтурина, далее от улицы Халтурина, включая дома № 165, 176, до улицы Нагуманова, далее по четной стороне улицы Нагуманова до улицы Карла Маркса, далее по четной стороне улицы Карла Маркса до улицы Лермонтова, далее по четной стороне улицы Лермонтова до реки Стерли, далее по правому берегу реки Стерли до улицы Баумана, исключая дома № 3б, 4, 5, 5а по улице Баумана, далее по четной стороне улицы Баумана до реки Стерли, далее по правому берегу реки Стерли до дома № 157 по улице Мира, далее по нечетной стороне улицы Мира, исключая дома № 147, 149, 151, 153, 155, 157, до улицы Баумана, далее по четной стороне улицы Баумана, включая дома № 151а, 149а по улице Мира, до улицы Кирова, далее по нечетной стороне улицы Кирова до улицы Нагуманова, далее по четной стороне улицы Нагуманова до улицы Республиканской, далее по нечетной стороне улицы Республиканской, исключая дома № 3, 5, 7, до реки Стерли, далее по левому берегу реки Стерли до улицы Шафиева, далее вдоль домов № 9, 11 по улице Шафиева, домов № 2, 8 по улице Сазонова, исключая их, включая дома № 1, 3, 5 по улице Шафиева, до железной дороги.

Избирателей 49827

**Стерлитамакский избирательный округ № 27**

Часть городского округа город Стерлитамак Республики Башкортостан, включая полностью улицы: Горняков, Заречную, Либкнехта, Люксембург, Российскую, Селеукскую, Уральскую, Ученическую, переулок Российский, СНТ «Горняк»;

часть территории муниципального района Ишимбайский район Республики Башкортостан: сельские поселения Арметовский сельсовет, Ишеевский сельсовет, Кузяновский сельсовет, Кулгунинский сельсовет, Макаровский сельсовет, Петровский сельсовет, Сайрановский сельсовет, Урман-Бишкадакский сельсовет, Янурусовский сельсовет;

муниципальный район Стерлитамакский район Республики Башкортостан.

Избирателей 51473

**III**

*Муниципальные районы в алфавитном порядке по первому  
в округе (№ 28-55)*

**Кизильский избирательный округ № 28**

Муниципальный район Абзелиловский район Республики Башкортостан;

часть муниципального района Баймакский район Республики Башкортостан: сельские поселения Бекешевский сельсовет, Биляловский сельсовет, 1-й Иткуловский сельсовет, Ишбердинский сельсовет, Кульчуровский сельсовет, Мерясовский сельсовет, Нигаматовский сельсовет, Тавлыкаевский сельсовет, Темясовский сельсовет, Тубинский сельсовет, Юмашевский сельсовет, Яратовский сельсовет.

Избирателей 49990



**Раевский избирательный округ № 29**

Муниципальный район Альшеевский район Республики Башкортостан;  
муниципальный район Миякинский район Республики Башкортостан;  
часть территории муниципального района Белебеевский район  
Республики Башкортостан: сельские поселения Аксаковский сельсовет,  
Донской сельсовет, Знаменский сельсовет, Максим-Горьковский сельсовет,  
Малиновский сельсовет, Слакбашевский сельсовет, Шаровский сельсовет.

Избирателей 59433

**Бельский избирательный округ № 30**

Муниципальный район Архангельский район Республики  
Башкортостан;

муниципальный район Кармаскалинский район Республики  
Башкортостан.

Избирателей 53305

**Северный избирательный округ № 31**

Муниципальный район Аскинский район Республики Башкортостан;  
муниципальный район Балтачевский район Республики Башкортостан;  
муниципальный район Татышлинский район Республики Башкортостан.

Избирателей 49286

**Толбазинский избирательный округ № 32**

Муниципальный район Аургазинский район Республики Башкортостан;  
муниципальный район Гафурыйский район Республики Башкортостан.

Избирателей 51735

**Сакмарский избирательный округ № 33**

Часть муниципального района Баймакский район Республики Башкортостан: городское поселение город Баймак, сельские поселения Абдулкаримовский сельсовет, Акмурунский сельсовет, Ишмурзинский сельсовет, Семеновский сельсовет;

муниципальный район Зилаирский район Республики Башкортостан,  
муниципальный район Хайбуллинский район Республики Башкортостан.

Избирателей 50990

**Буздякский избирательный округ № 34**

Муниципальный район Бакалинский район Республики Башкортостан;  
муниципальный район Буздякский район Республики Башкортостан;  
муниципальный район Шаранский район Республики Башкортостан.

Избирателей 58598

**Белебеевский избирательный округ № 35**

Часть муниципального района Белебеевский район Республики Башкортостан: часть городского поселения город Белебей в границах: от пересечения улицы Революционеров и шоссе Нефтяников до улицы В.И. Ленина, включая полностью микрорайоны Полянка, Ласточка, садовые некоммерческие товарищества вдоль западной границы городского поселения, далее по нечетной стороне улицы В.И. Ленина до пересечения с улицей Красной, исключая дома № 17 и 15 по улице В.И. Ленина, включая дом № 67 по улице Пионерской, дом № 44 по улице В.И. Ленина, далее по четной стороне улицы Красной до пересечения с улицей им. Морозова, исключая дома № 118, 128, 130 по улице Красной, включая дома № 117/1, 117, 119, 121, 123/4, 123/2, 123, 125/1, 125 по улице Красной,

дом № 11 по улице Волгоградской, дом № 12 по улице им. Морозова, далее по нечетной стороне улицы им. Морозова до пересечения с улицей Революционеров, далее по нечетной стороне улицы Революционеров до пересечения с шоссе Нефтяников, далее на юг до границы сельского поселения Рассветовский сельсовет; городское поселение Приютовский поссовет, сельские поселения Баженовский сельсовет, Рассветовский сельсовет;

муниципальный район Бижбулякский район Республики Башкортостан;  
муниципальный район Ермекеевский район Республики Башкортостан.

Избирателей 59128

### **Аслыкульский избирательный округ № 36**

Часть муниципального района Белебеевский район Республики Башкортостан: часть городского поселения город Белебей в границах: от пересечения улиц Войкова и Дружбы по северной границе городского поселения вдоль русла реки Белебейки до микрорайона Усень, включая микрорайон Усень, далее вдоль восточной границы городского поселения до пересечения с улицей Советской, включая микрорайон Чайковка, далее по южной границе городского поселения, включая микрорайон Надежда, до границы садового некоммерческого товарищества 10-й км, далее вдоль границы садового некоммерческого товарищества 10-й км до пересечения улицы Революционеров и шоссе Нефтяников, далее по улице В.Н. Травницкого до пересечения с улицей им. Морозова, включая дома № 42, 42/1 по улице Революционеров, далее по нечетной стороне улицы Красной до пересечения с улицей В.И. Ленина, исключая дом № 12 по улице им. Морозова, дома № 125, 125/1, 123, 123/2, 123/4, 121, 119, 117, 117/1 по улице Красной, дом № 11 по улице Волгоградской, включая дома № 130, 128, 118 по улице Красной, далее по четной стороне улицы В.И. Ленина до пересечения с шоссе Нефтяников, исключая дом № 44 по улице В.И. Ленина

и дом № 67 по улице Пионерской, включая дома № 15, 17 по улице В.И. Ленина, далее по северной границе городского поселения до границы сельского поселения Анновский сельсовет, включая садовое некоммерческое товарищество Буровик, микрорайоны Северный 1 и Северный 2; сельские поселения Анновский сельсовет, Ермолкинский сельсовет, Метевбашевский сельсовет, Семенкинский сельсовет, Тузлукушевский сельсовет, Усень-Ивановский сельсовет;

муниципальный район Давлекановский район Республики Башкортостан.

Избирателей 59316

### **Юрюзаньский избирательный округ № 37**

Муниципальный район Белокатайский район Республики Башкортостан; часть муниципального района Дуванский район: сельские поселения Заимкинский сельсовет, Метелинский сельсовет;

муниципальный район Караидельский район Республики Башкортостан; муниципальный район Мечетлинский район Республики Башкортостан.

Избирателей 50710

### **Белорецкий избирательный округ № 38**

Часть муниципального района Белорецкий район Республики Башкортостан: часть городского поселения город Белорецк в границах: от границы городского поселения, включая полностью микрорайоны Выселки, Заматинский, Заматинский-2, Заречный, Косогорный, Лука, Мраткино, Укшук, далее по четной стороне улицы Крупской до пересечения с улицей Карла Маркса, далее по нечетной стороне улицы Карла Маркса, исключая дома № 79, 75 и дома № 51, 53 по улице Комсомольской, до пересечения с улицей Точисского, далее по четной стороне улицы Точисского до пересечения с улицей 50 лет Октября, далее по нечетной стороне улицы 50

лет Октября, включая дом № 54, до пересечения с улицей Кирова, далее по нечетной стороне улицы Кирова до пересечения с улицей Карла Маркса, далее по нечетной стороне улицы Карла Маркса до русла реки Белой, далее по руслу реки Белой до пересечения с улицей Старореченской, далее по улице Старореченской до пересечения с улицей Колхозной, далее по четной стороне улицы Колхозной до пересечения с переулком Суворова, далее по нечетной стороне переулка Суворова до пересечения с улицей Огнеупорной, далее по четной стороне улицы Огнеупорной до пересечения с улицей Овчаренко, далее по четной стороне улицы Овчаренко до пересечения с улицей Белинского, далее по четной стороне улицы Белинского до пересечения с руслом реки Нура, далее по руслу реки Нура до западной границы городского поселения; сельские поселения Абзаковский сельсовет, Железнодорожный сельсовет, Кагинский сельсовет, Ломовский сельсовет, Сосновский сельсовет, Узьянский сельсовет, Шигаевский сельсовет;

муниципальный район Бурзянский район Республики Башкортостан.

Избирателей 49467

### **Металлургический избирательный округ № 39**

Часть муниципального района Белорецкий район Республики Башкортостан: часть городского поселения город Белорецк в границах: по границе городского поселения, включая микрорайон Первомайский, через пруд от дома № 101 по улице Ленина, далее по четной стороне улицы Ленина до пересечения с улицей Крупской, далее по нечетной стороне улицы Крупской до пересечения с улицей Карла Маркса, далее по четной стороне улицы Карла Маркса включая дома № 79, 75 и дома № 51, 53 по улице Комсомольской, до пересечения с улицей Точисского, далее по нечетной стороне улицы Точисского до пересечения с улицей 50 лет Октября, далее по четной стороне улицы 50 лет Октября, исключая дом № 54, до пересечения с улицей Кирова, далее по четной стороне улицы Кирова до пересечения с

улицей Карла Маркса, далее по четной стороне улицы Карла Маркса до русла реки Белой, далее по руслу реки Белой до пересечения с улицей Старореченской, далее по улице Старореченской до пересечения с улицей Колхозной, далее по нечетной стороне улицы Колхозной до пересечения с переулком Суворова, далее по четной стороне переулка Суворова до пересечения с улицей Огнеупорной, далее по нечетной стороне улицы Огнеупорной до пересечения с улицей Овчаренко, далее по нечетной стороне улицы Овчаренко до пересечения с улицей Белинского, далее по нечетной стороне улицы Белинского до русла реки Нуры, далее по руслу реки Нуры до западной границы городского поселения; сельские поселения Азикеевский сельсовет, Ассинский сельсовет, Верхнеавзянский сельсовет, Зигазинский сельсовет, Зуяковский сельсовет, Инзерский сельсовет, Ишлинский сельсовет, Николаевский сельсовет, Нурский сельсовет, Серменевский сельсовет, Тирлянский сельсовет, Туканский сельсовет;

городской округ ЗАТО город Межгорье Республики Башкортостан.

Избирателей 51360

#### **Баженовский избирательный округ № 40**

Часть муниципального района Бирский район Республики Башкортостан: городское поселение город Бирск, сельские поселения Бахтыбаевский сельсовет, Бурновский сельсовет, Верхнелачентауский сельсовет;

часть муниципального района Дюртюлинский район Республики Башкортостан: сельские поселения Ангасяковский сельсовет, Исмаиловский сельсовет, Куккуяновский сельсовет, Маядыковский сельсовет, Московский сельсовет, Семилетовский сельсовет, Старобаишевский сельсовет, Староянтузовский сельсовет, Суккуловский сельсовет, Таймурзинский сельсовет, Учпилинский сельсовет, Черлаковский сельсовет.

Избирателей 52872

**Резяповский избирательный округ № 41**

Часть муниципального района Бирский район Республики Башкортостан: сельские поселения Березовский сельсовет, Калининковский сельсовет, Кусекеевский сельсовет, Маядыковский сельсовет, Осиновский сельсовет, Силантьевский сельсовет, Старобазановский сельсовет, Старопетровский сельсовет, Сусловский сельсовет, Угузевский сельсовет, Чишминский сельсовет;

муниципальный район Кушнаренковский район Республики Башкортостан;

муниципальный район Чекмагушевский район Республики Башкортостан.

Избирателей 53572

**Родниковый избирательный округ № 42**

Муниципальный район Благоварский район Республики Башкортостан;  
муниципальный район Чишминский район Республики Башкортостан.

Избирателей 57899

**Прибельский избирательный округ № 43**

Муниципальный район Благовещенский район Республики Башкортостан;

муниципальный район Мишкинский район Республики Башкортостан;

часть территории муниципального района Нуримановский район Республики Башкортостан: сельские поселения Красноключевской сельсовет, Павловский сельсовет.

Избирателей 59582

**Буйский избирательный округ № 44**

Муниципальный район Бураевский район Республики Башкортостан;  
муниципальный район Янаульский район Республики Башкортостан.

Избирателей 53142

**Северо-Восточный избирательный округ № 45**

Часть муниципального района Дuvanский район Республики Башкортостан: сельские поселения Ариевский сельсовет, Вознесенский сельсовет, Дuvanский сельсовет, Лемазинский сельсовет, Месягутовский сельсовет, Михайловский сельсовет, Рухтинский сельсовет, Сальевский сельсовет, Сикиязский сельсовет, Улькундинский сельсовет, Ярославский сельсовет;

муниципальный район Кигинский район Республики Башкортостан;  
муниципальный район Салаватский район Республики Башкортостан.

Избирателей 53837

**Чеверевский избирательный округ № 46**

Часть муниципального района Дюртюлинский район Республики Башкортостан: городское поселение город Дюртюли, сельские поселения Асяновский сельсовет, Такарликовский сельсовет;

муниципальный район Илишевский район Республики Башкортостан.

Избирателей 53205

**Юмагузинский избирательный округ № 47**

Муниципальный район Зианчуринский район Республики Башкортостан;

муниципальный район Кугарчинский район Республики Башкортостан;



часть муниципального района Куюргазинский район Республики Башкортостан: сельские поселения Бахмутский сельсовет, Кривле-Илюшинский сельсовет, Ленинский сельсовет, Мурапталовский сельсовет, Отрадинский сельсовет, Якшимбетовский сельсовет.

Избирателей 50795

#### **Иглинский избирательный округ № 48**

Муниципальный район Иглинский район Республики Башкортостан;

часть муниципального района Нуримановский район Республики Башкортостан: сельские поселения Байгильдинский сельсовет, Баш-Шидинский сельсовет, Красногорский сельсовет, Никольский сельсовет, Новокулевский сельсовет, Новосубаевский сельсовет, Первомайский сельсовет, Сарвинский сельсовет, Старобедеевский сельсовет, Староисаевский сельсовет.

Избирателей 59405

#### **Ишимбайский избирательный округ № 49**

Часть муниципального района Ишимбайский район Республики Башкортостан: городское поселение город Ишимбай, сельские поселения Байгузинский сельсовет, Верхоторский сельсовет, Иткуловский сельсовет, Скворчихинский сельсовет.

Избирателей 52107

#### **Краснохолмский избирательный округ № 50**

Городской округ город Агидель Республики Башкортостан;

муниципальный район Калтасинский район Республики Башкортостан;

муниципальный район Краснокамский район Республики Башкортостан.

Избирателей 52105

**Ермолаевский избирательный округ № 51**

Часть муниципального района Куюргазинский район Республики Башкортостан: сельские поселения Ермолаевский сельсовет, Зяк-Ишметовский сельсовет, Илькинеевский сельсовет, Свободинский сельсовет, Таймасовский сельсовет, Шабагишский сельсовет;

часть муниципального района Мелеузовский район: сельские поселения Александровский сельсовет, Воскресенский сельсовет, Денисовский сельсовет, Зирганский сельсовет, Иштугановский сельсовет, Корнеевский сельсовет, Нордовский сельсовет, Нугушевский сельсовет, Партизанский сельсовет, Шевченковский сельсовет;

муниципальный район Стерлибашевский район Республики Башкортостан;

муниципальный район Федоровский район Республики Башкортостан.

Избирателей 49701

**Нугушский избирательный округ № 52**

Часть муниципального района Мелеузовский район Республики Башкортостан: городское поселение город Мелеуз; сельские поселения Абитовский сельсовет, Аптраковский сельсовет, Араслановский сельсовет, Первомайский сельсовет, Сарышевский сельсовет, часть территории сельского поселения Мелеузовский сельсовет: деревни Айтуган, Кутушево, Маломукачево, Сарлак.

Избирателей 48102

**Туймазинский избирательный округ № 53**

Часть муниципального района Туймазинский район Республики Башкортостан: городское поселение город Туймазы, сельские поселения Бишкураевский сельсовет, Ильчимбетовский сельсовет, Какрыбашевский сельсовет, Татар-Улкановский сельсовет, Тюменяковский сельсовет.

Избирателей 57738

**Уфимский избирательный округ № 54**

Часть муниципального района Уфимский район Республики Башкортостан: сельские поселения Авдонский сельсовет, Алексеевский сельсовет, Булгаковский сельсовет, Дмитриевский сельсовет, Кармасанский сельсовет, Красноярский сельсовет, Миловский сельсовет, Михайловский сельсовет, Николаевский сельсовет, Ольховский сельсовет, Таптыковский сельсовет, Чесноковский сельсовет, Шемякский сельсовет, Юматовский сельсовет.

Избирателей 59282

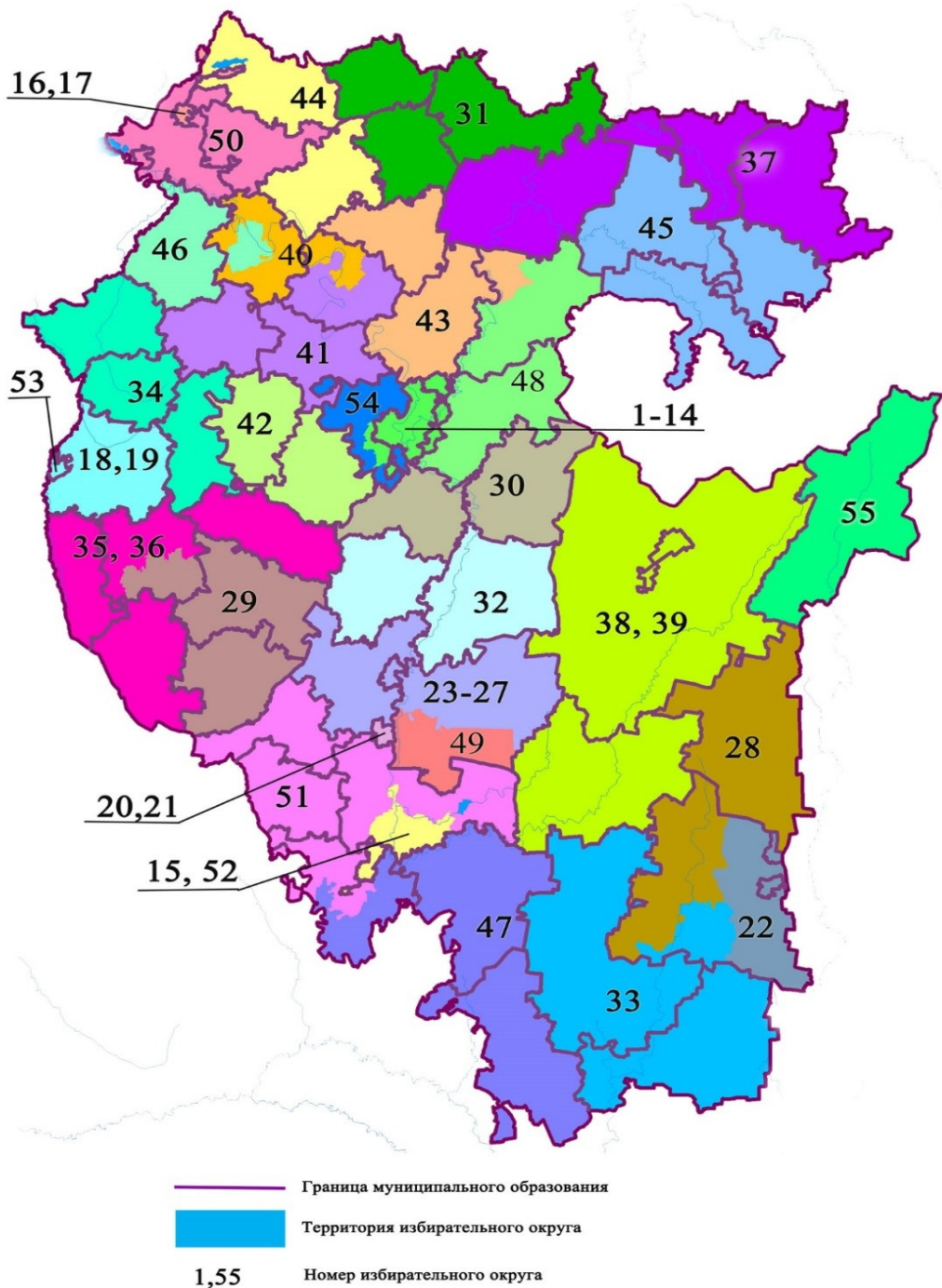
**Иремельский избирательный округ № 55**

Муниципальный район Учалинский район Республики Башкортостан.

Избирателей 54651

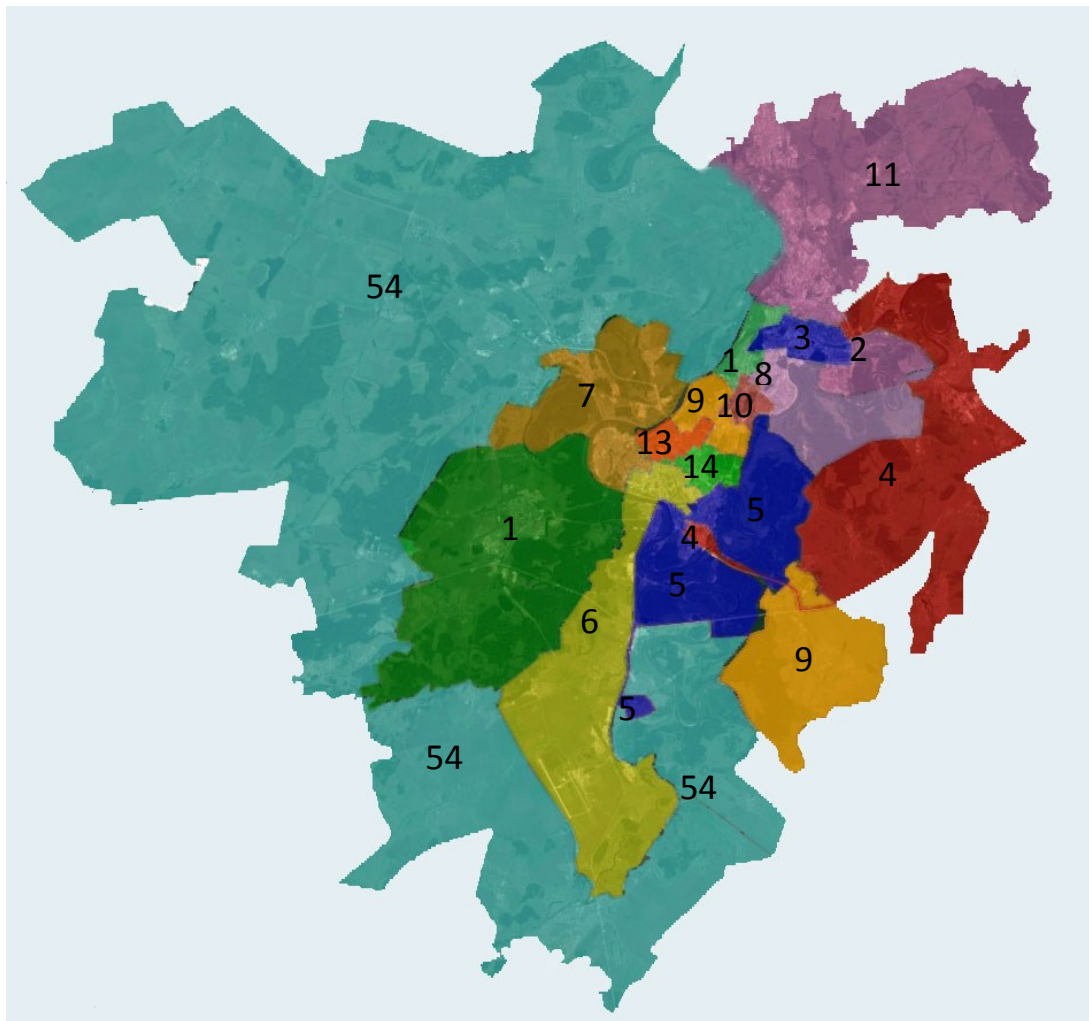
Приложение 2  
к постановлению Государственного  
Собрания – Курултая Республики  
Башкортостан «О схеме одномандатных  
избирательных округов для выборов депутатов  
Государственного Собрания – Курултая  
Республики Башкортостан»

**Графическое изображение схемы  
одномандатных избирательных округов для выборов  
депутатов Государственного Собрания – Курултая  
Республики Башкортостан**



Приложение 3  
к постановлению Государственного  
Собрания – Курултая Республики  
Башкортостан «О схеме одномандатных  
избирательных округов для выборов депутатов  
Государственного Собрания – Курултая  
Республики Башкортостан»

**Графическое изображение схемы  
одномандатных избирательных округов для выборов  
депутатов Государственного Собрания – Курултая  
Республики Башкортостан на территории городского округа город Уфа  
Республики Башкортостан и территории муниципального района Уфимский  
район Республики Башкортостан**

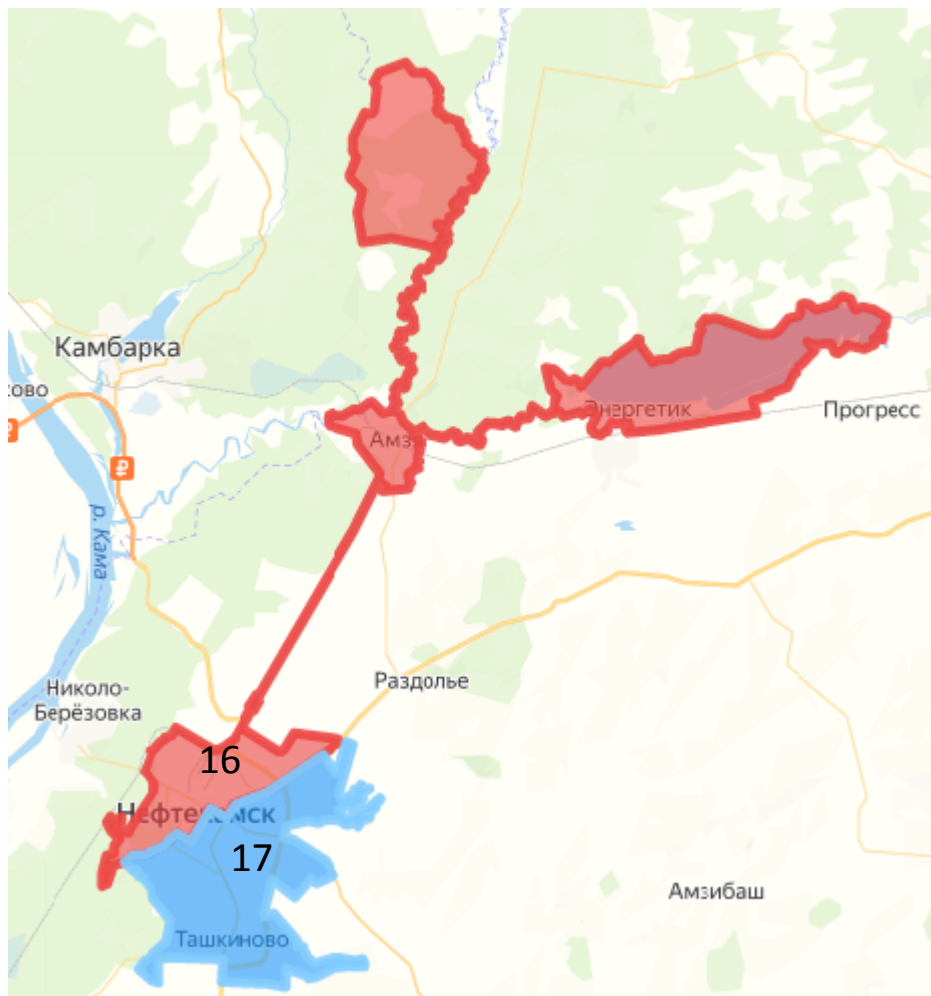




	Номер округа	Наименование округа
	1	Шаймуратовский
	2	Инорсовский
	3	Первомайский
	4	Черниковский
	5	Белореченский
	6	Пушкинский
	7	Ленинский

	8	Сипайловский
	9	Солнечный
	10	Центральный
	11	Вазовский
	12	Студенческий
	13	Вокзальный
	14	Новиковский
	54	Уфимский

Приложение 4  
к постановлению Государственного  
Собрания – Курултая Республики  
Башкортостан «О схеме одномандатных  
избирательных округов для выборов  
депутатов Государственного Собрания –  
Курултая Республики Башкортостан»

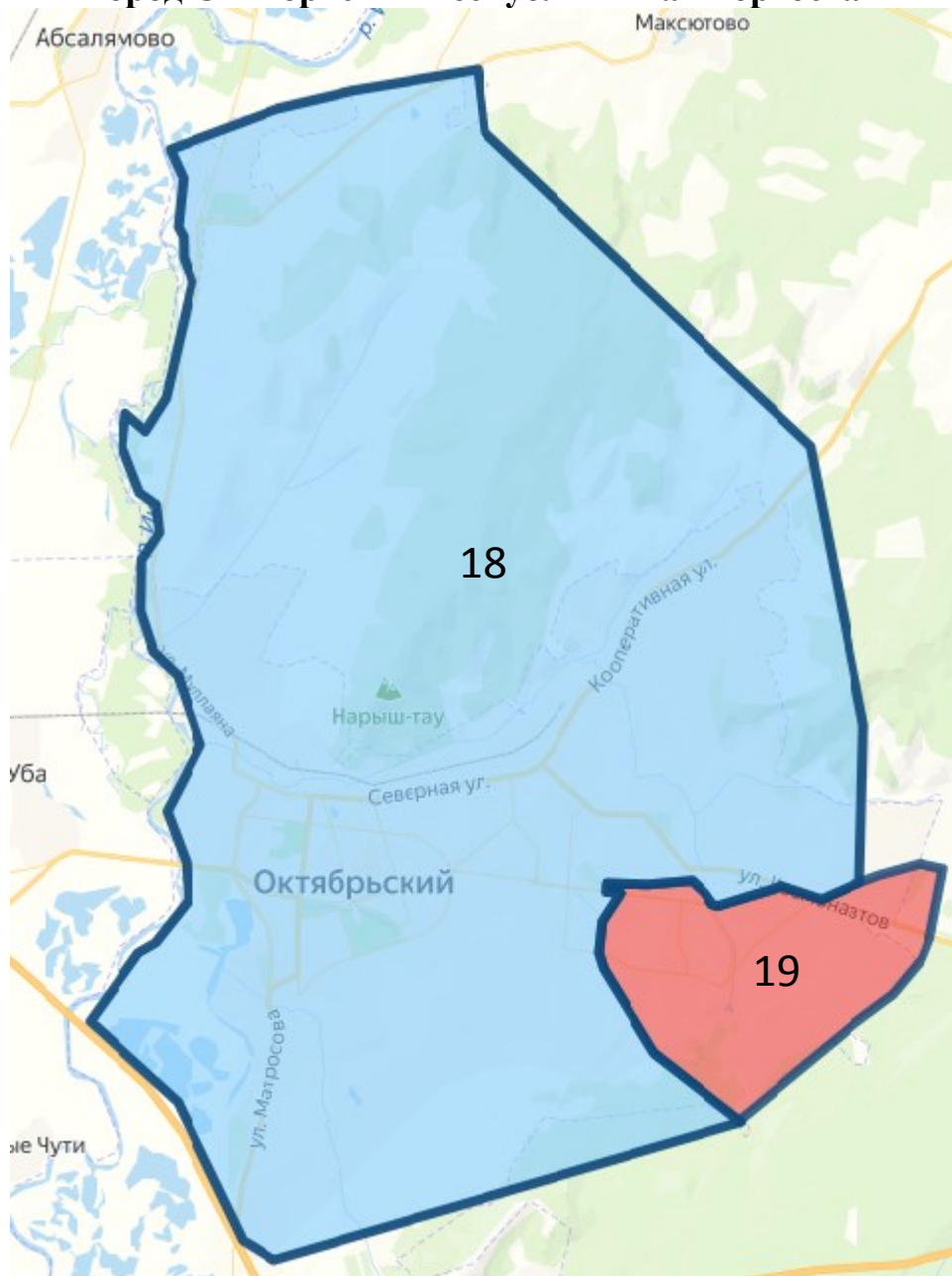
**Графическое изображение схемы  
одномандатных избирательных округов для выборов  
депутатов Государственного Собрания – Курултая  
Республики Башкортостан на территории городского округа  
город Нефтекамск Республики Башкортостан**



	<b>Номер округа</b>	<b>Наименование округа</b>
	16	Юбилейный
	17	Комсомольский


Приложение 5  
к постановлению Государственного  
Собрания – Курултая Республики  
Башкортостан «О схеме одномандатных  
избирательных округов для выборов  
депутатов Государственного Собрания –  
Курултая Республики Башкортостан»

**Графическое изображение схемы одномандатных избирательных округов для выборов депутатов Государственного Собрания – Курултая Республики Башкортостан на территории городского округа город Октябрьский Республики Башкортостан**



**Номер округа**

**Наименование округа**



18

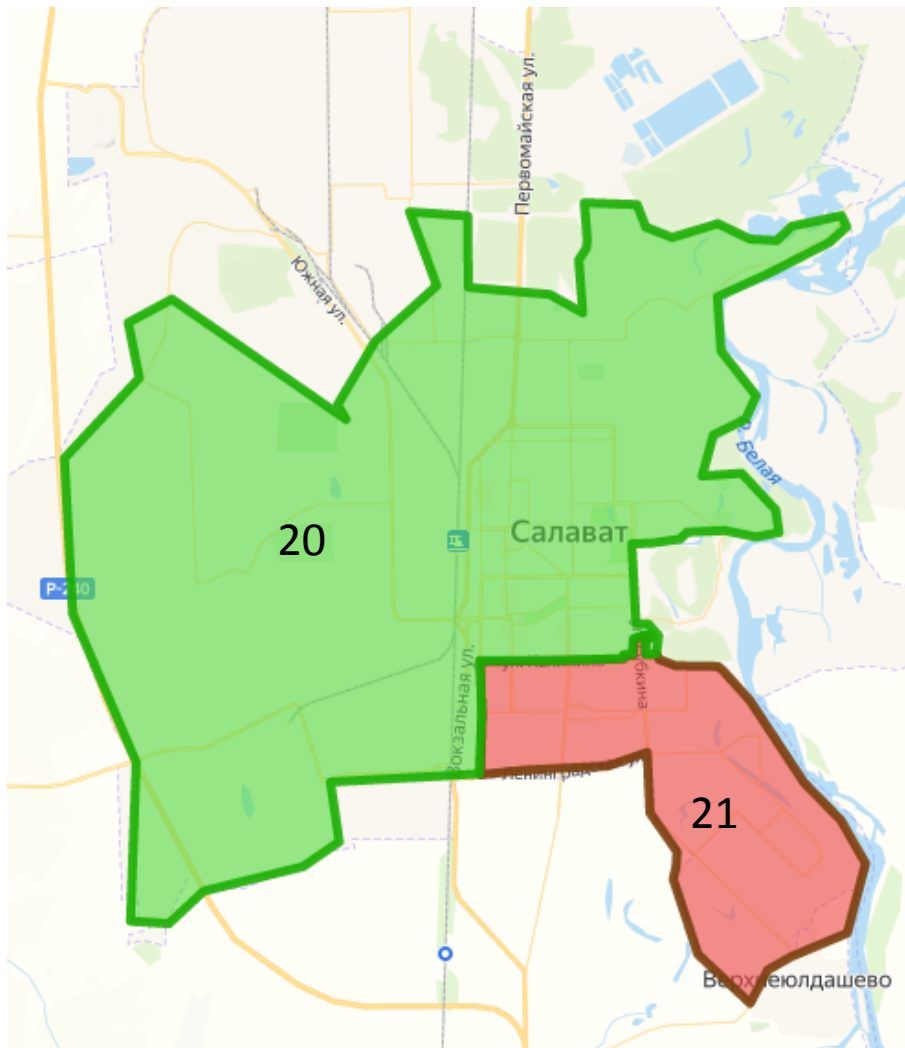
Девонский



19

Нарышевский

Приложение 6  
к постановлению Государственного  
Собрания – Курултая Республики  
Башкортостан «О схеме одномандатных  
избирательных округов для выборов  
депутатов Государственного Собрания –  
Курултая Республики Башкортостан»

**Графическое изображение схемы  
одномандатных избирательных округов для выборов  
депутатов Государственного Собрания – Курултая  
Республики Башкортостан на территории городского округа  
город Салават Республики Башкортостан**

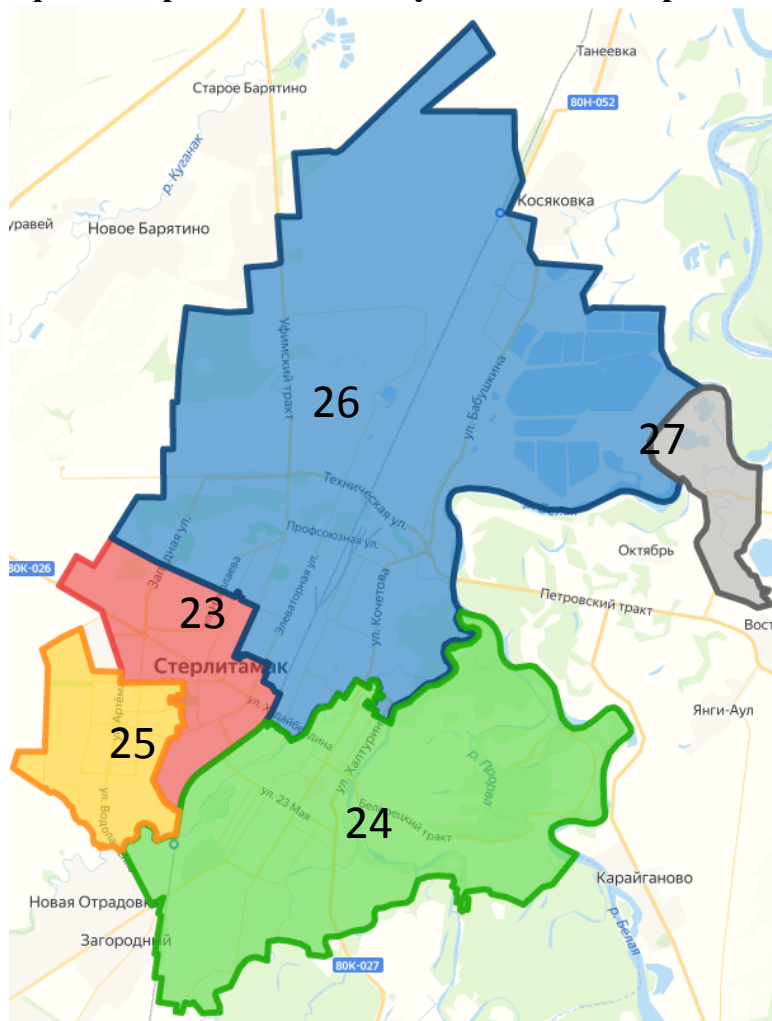


	<b>Номер округа</b>	<b>Наименование округа</b>
	20	Промышленный
	21	Стеклозаводской



Приложение 7  
к постановлению Государственного  
Собрания – Курултая Республики  
Башкортостан «О схеме одномандатных  
избирательных округов для выборов  
депутатов Государственного Собрания –  
Курултая Республики Башкортостан»

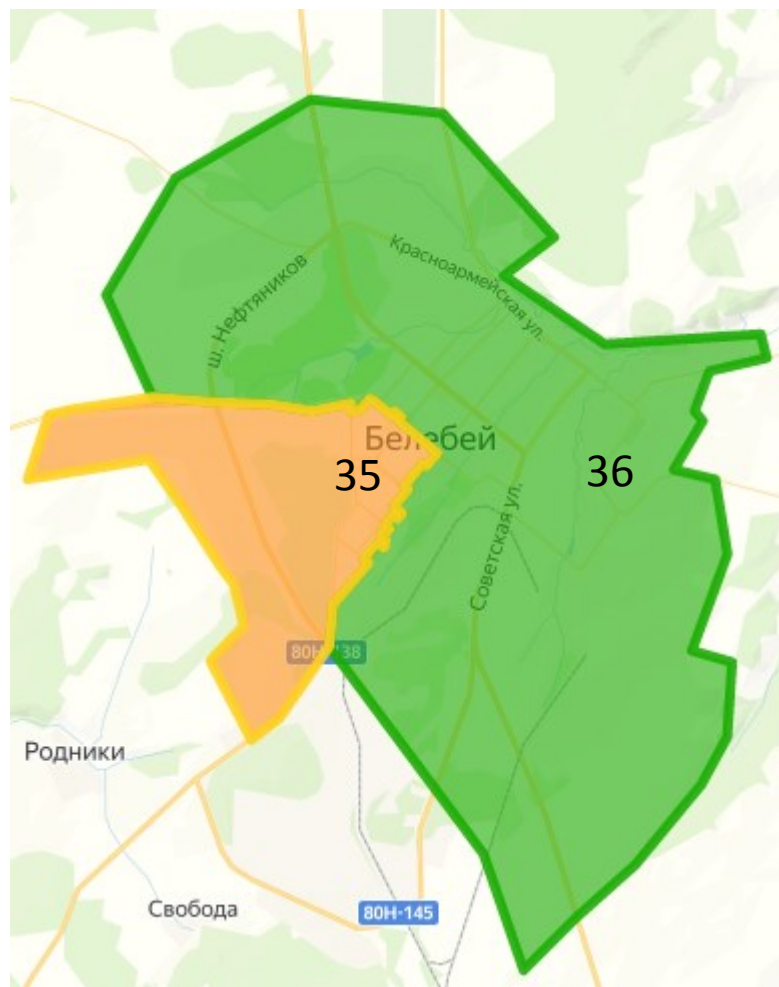
**Графическое изображение схемы  
одномандатных избирательных округов для выборов  
депутатов Государственного Собрания – Курултая  
Республики Башкортостан на территории городского округа  
город Стерлитамак Республики Башкортостан**





	<b>Номер округа</b>	<b>Наименование округа</b>
	23	Нахимовский
	24	Ольховский
	25	Отрадовский
	26	Шихановский
	27	Стерлитамакский

Приложение 8  
к постановлению Государственного  
Собрания – Курултая Республики  
Башкортостан «О схеме одномандатных  
избирательных округов для выборов  
депутатов Государственного Собрания –  
Курултая Республики Башкортостан»

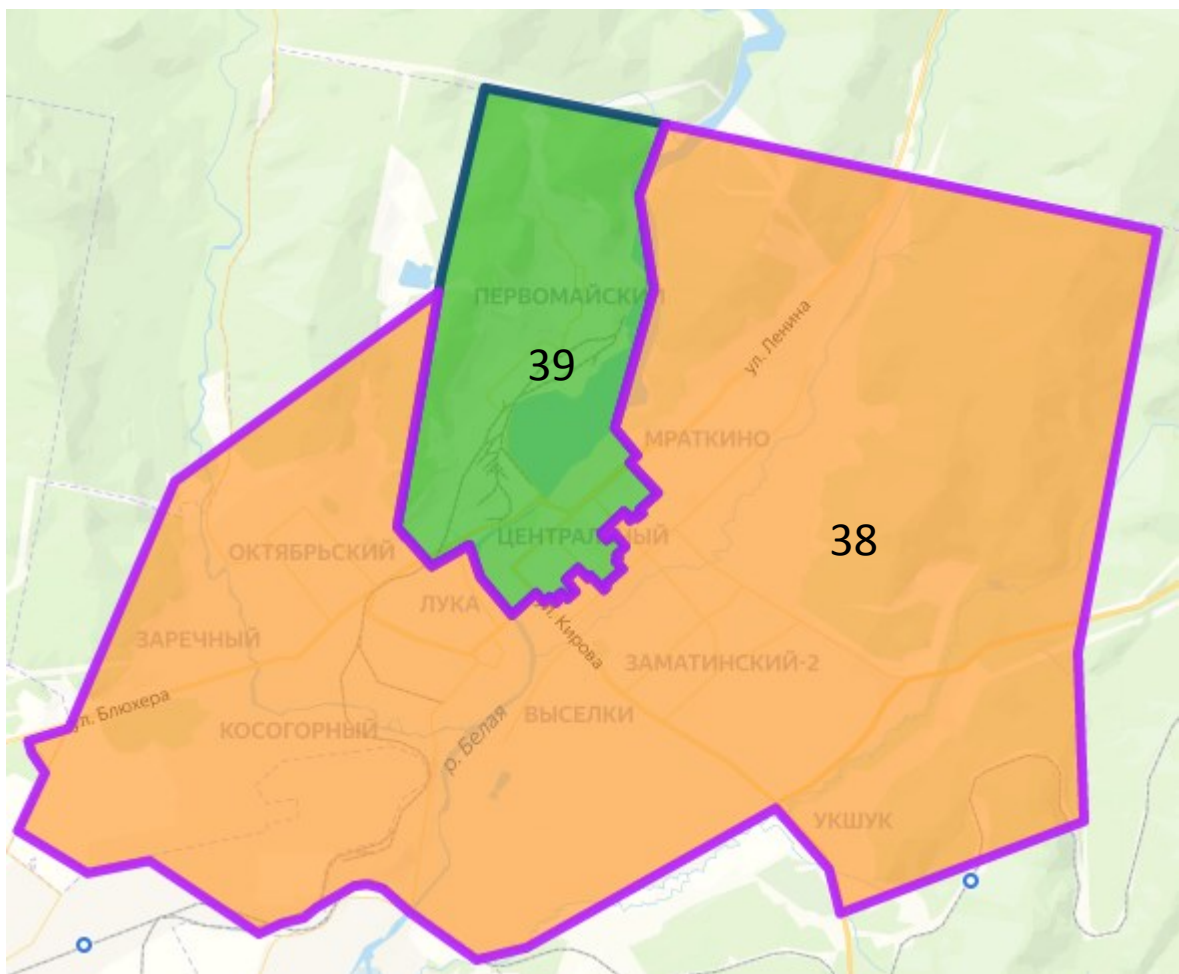
**Графическое изображение схемы  
одномандатных избирательных округов для выборов  
депутатов Государственного Собрания – Курултая  
Республики Башкортостан на территории городского поселения  
город Белебей Республики Башкортостан**





	<b>Номер округа</b>	<b>Наименование округа</b>
	35	Белебеевский
	36	Аслыкульский

Приложение 9  
к постановлению Государственного  
Собрания – Курултая Республики  
Башкортостан «О схеме одномандатных  
избирательных округов для выборов  
депутатов Государственного Собрания –  
Курултая Республики Башкортостан»

**Графическое изображение схемы  
одномандатных избирательных округов для выборов  
депутатов Государственного Собрания – Курултая  
Республики Башкортостан на территории городского поселения  
город Белорецк Республики Башкортостан**



	<b>Номер округа</b>	<b>Наименование округа</b>
	38	Белорецкий
	39	Металлургический